福頼地区　計画平面図

S=1:1,000(A0)

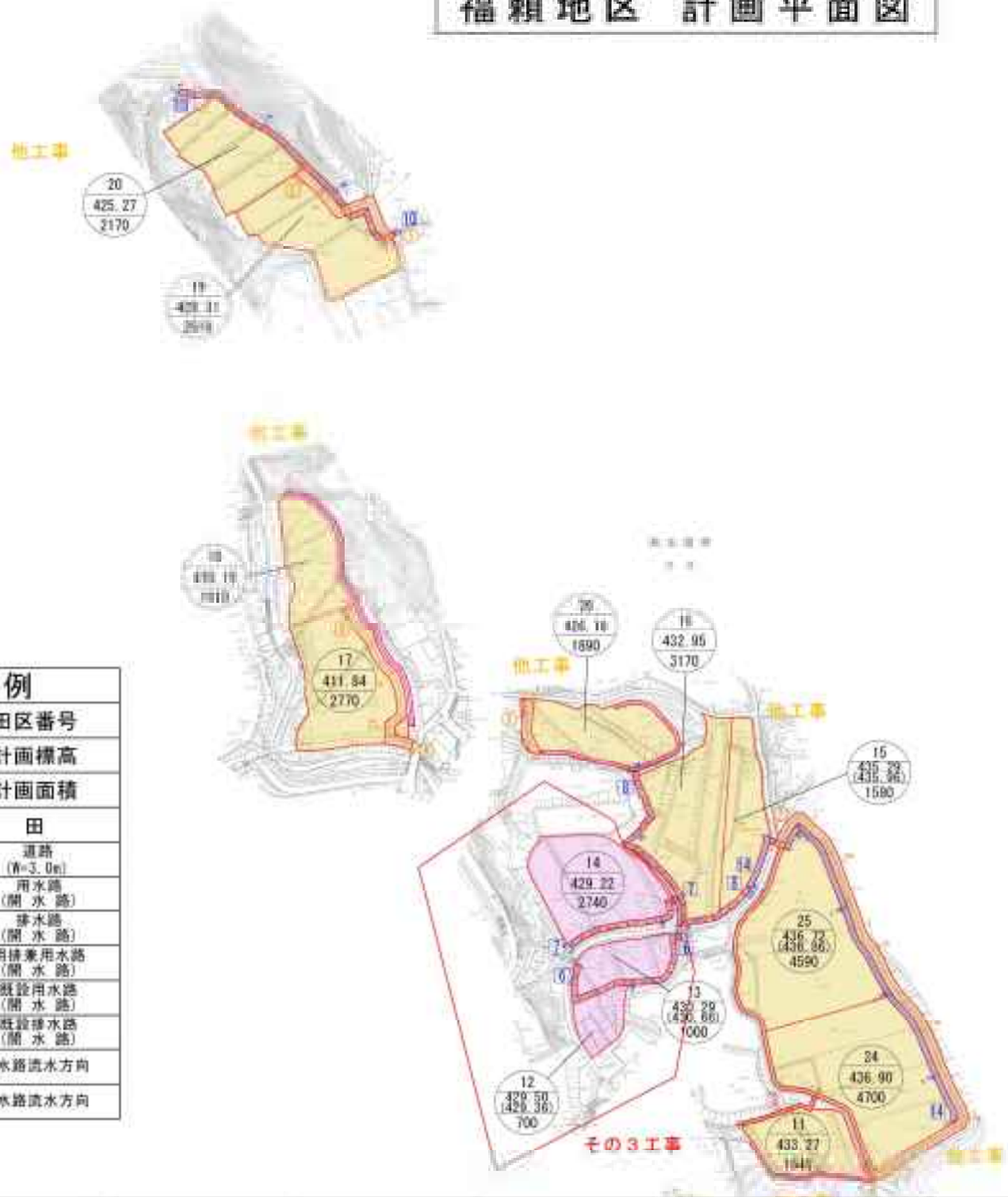

凡　例

1 / 430.00 / 2000	田区番号 / 計画標高 / 計画面積
	田
	道路 (W=3.0m)
	用水路 (開 水 路)
	排水路 (開 水 路)
	用排兼用水路 (開 水 路)
	既設用水路 (開 水 路)
	既設排水路 (開 水 路)
	用水路流水方向
	排水路流水方向

実施

事業名	農業農村整備事業 圃場整備工事（特定）
図面名	計画平面図（1/3）
年月日	
尺度	縮尺	図面番号	
会社名	
事務所名	雲南出張所

行政区画

島根県

仁多郡

記　号

「平面直角座標値は、世界測地系に対応」

行政区画

島根県

仁多郡

福頼地区　計画平面図

S=1:1,000(A0)

凡　例

1 / 430.00 / 2000	田区番号 / 計画標高 / 計画面積
	田
	道路 (W=3.0m)
	用水路 (開 水 路)
	排水路 (開 水 路)
	用排兼用水路 (開 水 路)
	既設用水路 (開 水 路)
	既設排水路 (開 水 路)
	用水路流水方向
	排水路流水方向

実施

事業名	農業農村整備事業 / 福頼地区土地改良事業（県営工）
図面名	地形勾配算定図（1/3）
年月日	
所属	国 県	図面番号	- - - -
委託名	
事務所名	東出雲所

行政区画

島根県

仁多郡

1

2

記　号



「平面直角座標値は、世界測地系に対応」

行政区画

島根県

仁多郡

福頼地区　計画平面図

S=1:1,000(A0)

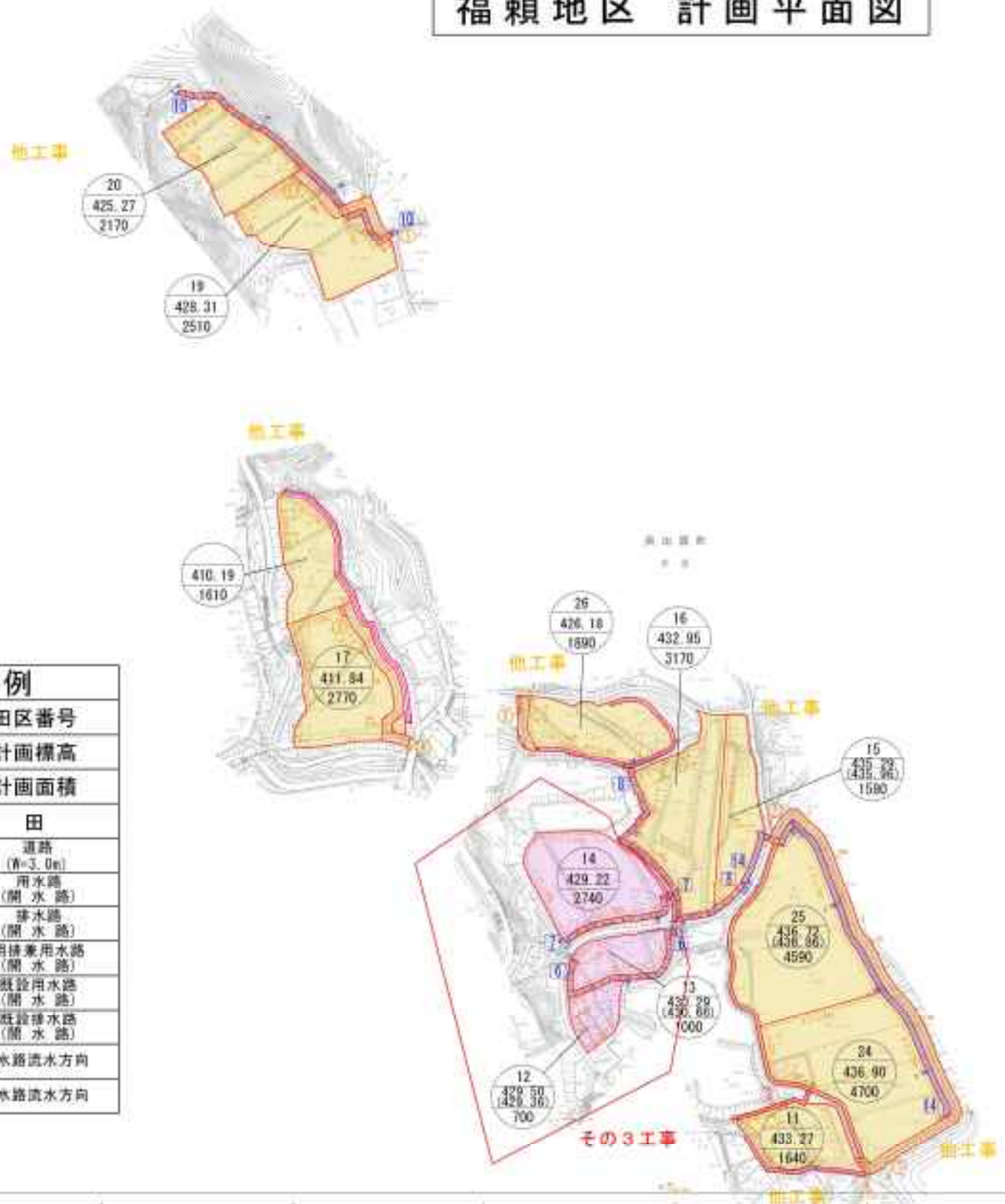

凡　例

1 / 430.00 / 2000	田区番号 / 計画標高 / 計画面積
	田
	道路 (W=3.0m)
	用水路 (開水路)
	排水路 (開水路)
	用排兼用水路 (開水路)
	既設用水路 (開水路)
	既設排水路 (開水路)
→	用水路流水方向
→	排水路流水方向

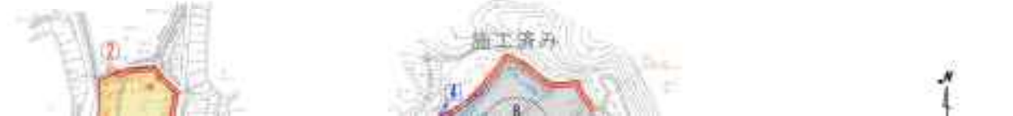

実施

事業名	農地耕作条件改善事業 (地区内農道整備工事)
図面名	整地工位置図（地耕工）1/2
年月日	
尺度	図示
図面番号	
会社名	
事務所名	糸魚川事務所

行政区画

島根県

仁多郡

記号

「平面直角座標値は、世界測地系に対応」

行政区画

島根県

仁多郡

福頼地区　計画平面図

S=1:1,000(A0)

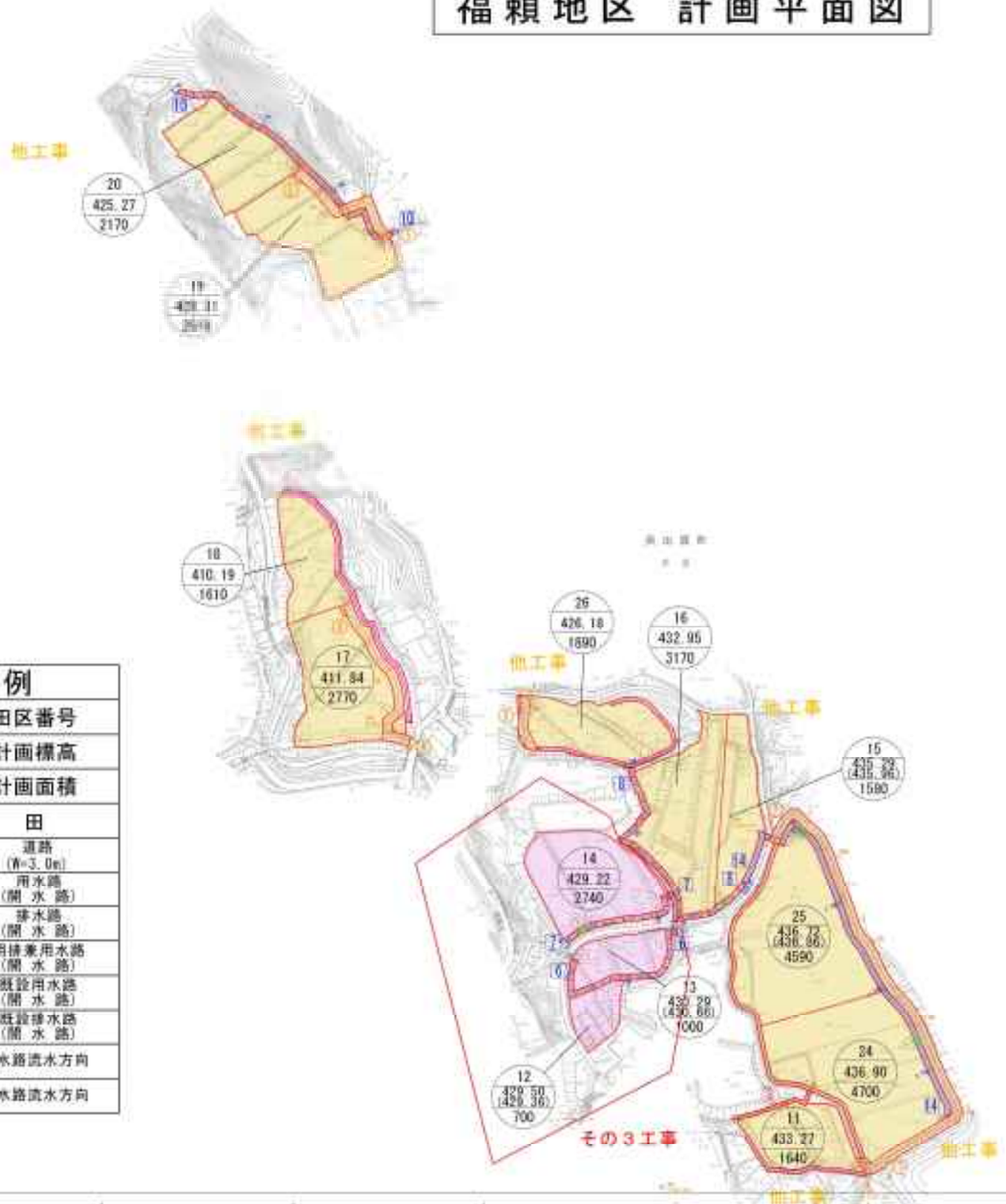

凡　例

1 / 430.00 / 2000	田区番号 / 計画標高 / 計画面積
	田
	道路 (W=3.0m)
	用水路 (開 水 路)
	排水路 (開 水 路)
	用排兼用水路 (開 水 路)
	既設用水路 (開 水 路)
	既設排水路 (開 水 路)
→	用水路流水方向
→	排水路流水方向

実施

事務所	東部農林事務所 農林整備課整備工事（県単Ⅰ）
図面名	整地工位置図（進入路）1/2
年月日	令和 年 月 日
所 属	国 谷 図面番号 - - - -
委託名	
事務所名	美出郡町

行政区画

島根県

仁多郡

1

2

記　号



「平面直角座標値は、世界測地系に対応」

行政区画

島根県

仁多郡

福頼地区　計画平面図

S=1:1,000(A0)

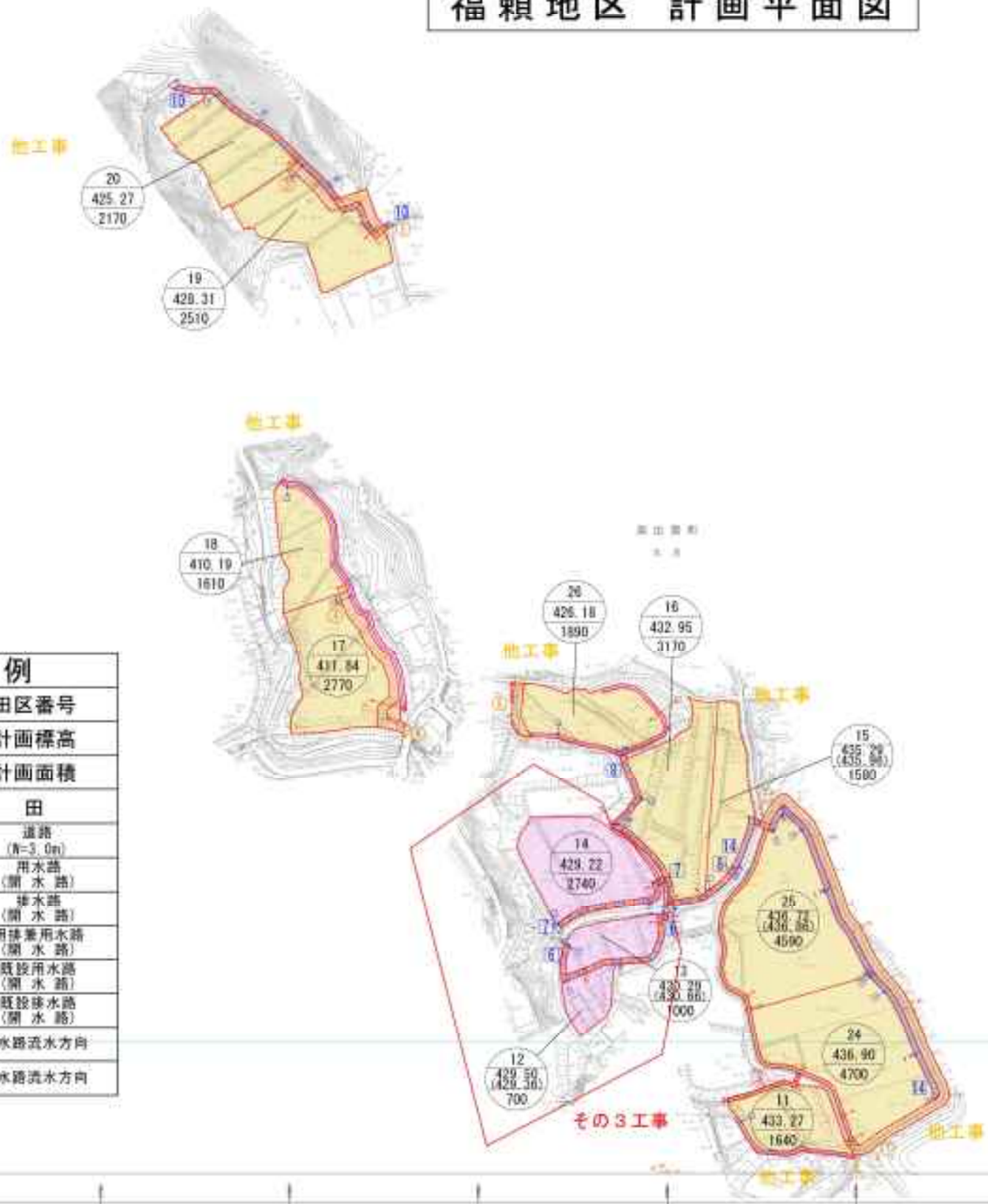

凡　例	
1 / 430.00 / 2000	田区番号
	計画標高
	計画面積
	田
	道路 (W=3.0m)
	用水路 (開水路)
	排水路 (開水路)
	用排兼用水路 (開水路)
	既設用水路 (開水路)
	既設排水路 (開水路)
	用水路流水方向
	排水路流水方向

実施

A0横1000

福頼地区　計画平面図

S=1:1,000(A0)

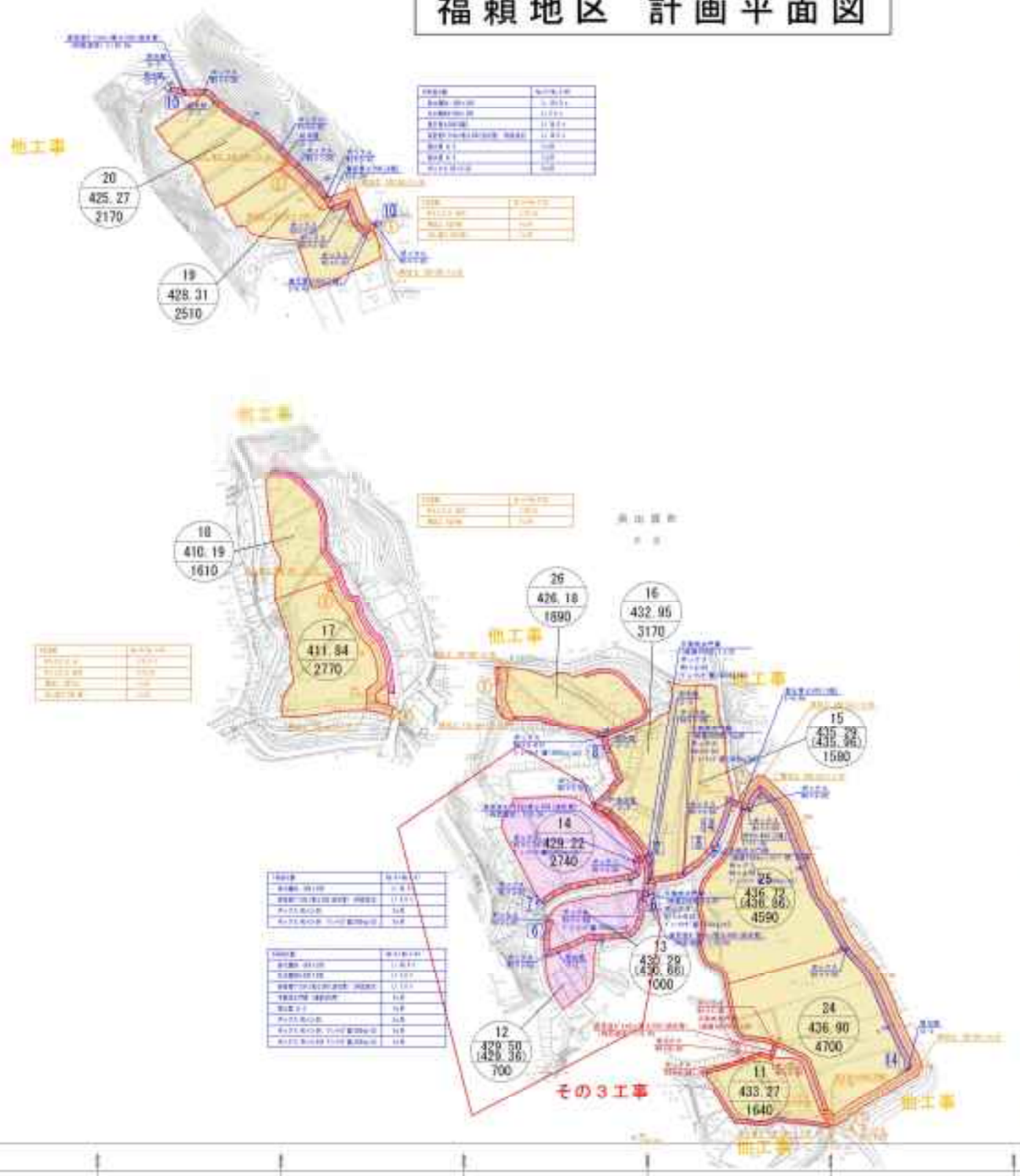

凡　例

1 / 430.00 / 2000	田区番号
	計画標高
	計画面積
	田
	道路（W=3.0m）
	用水路（開水路）
	排水路（開水路）
	用排兼用水路（開水路）
	既設用水路（開水路）
	既設排水路（開水路）
	用水路流水方向
	排水路流水方向

実施

事業名	国営農地防災事業 福頼地区地盤整備工事（平成 年）
図面名	幕末地区整備（道路、用水路、排水路）工事
年月日	
尺度	縦 横 図面番号
会社名	
事務所名	東大社農地

行政区画

島根県

仁多郡

1

2

記号

「平面直角座標値は、世界測地系に対応」

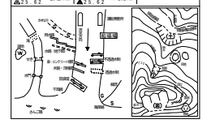

行政区画

島根県

仁多郡

福頼地区　計画平面図

S=1:1,000(A0)

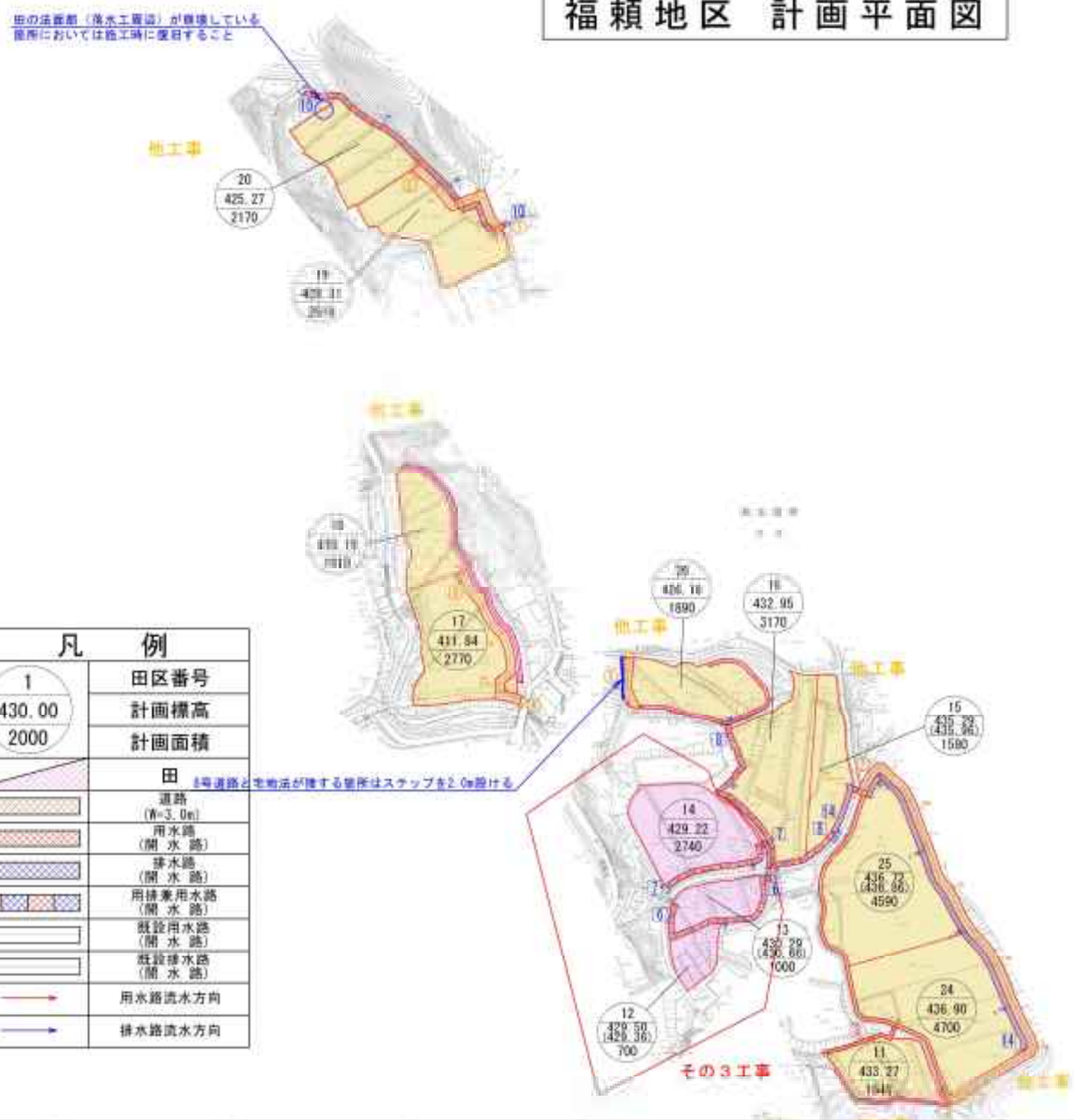

凡　例

1 / 430.00 / 2000	田区番号
	計画標高
	計画面積
	田
	道路 (W=3.0m)
	用水路 (開 水 路)
	排水路 (開 水 路)
	用排兼用水路 (開 水 路)
	既設用水路 (開 水 路)
	既設排水路 (開 水 路)
	用水路流水方向
	排水路流水方向

実施

事業名	農業農村整備事業 福頼地区土地改良事業（特定）（
図面名	計画平面図（1/3）
年月日	
尺度	縮尺 図面番号
会社名	
事務所名	島山農林

行政区画

島根県

仁多郡

記号

「平面直角座標値は、世界測地系に対応」

行政区画

島根県

仁多郡

福頼地区　計画平面図

S=1:1,000(A0)

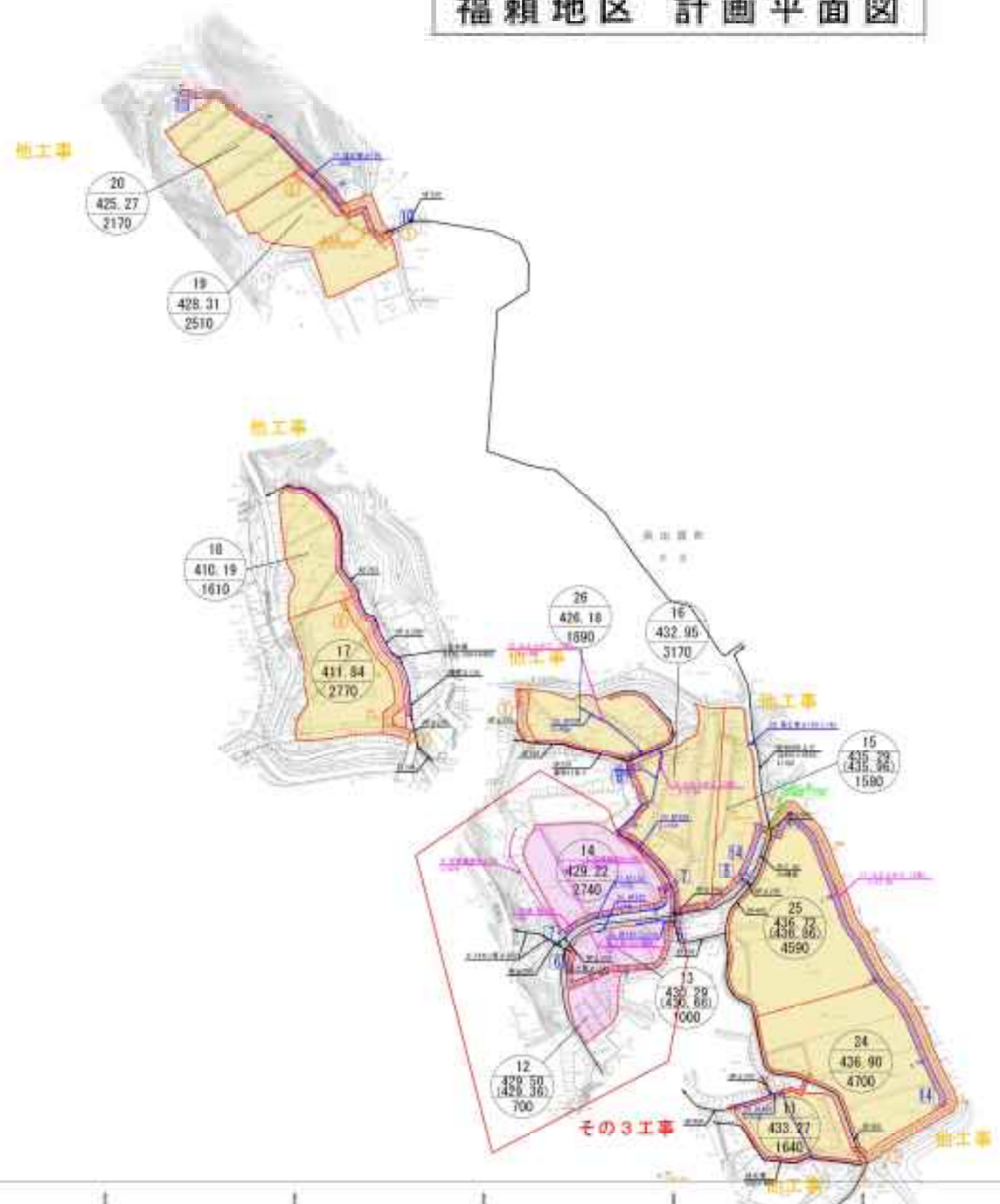

実施

事務所	東出雲町町役場建設課
図面名	構造物(点検調査) (3/3)
年月日	
代理	国 谷 図面番号
委託名	
事務所名	東出雲町

行政区画

島根県

仁多郡

1

2

記　号

「平面直角座標値は、世界測地系に対応」

行政区画

島根県

仁多郡